

Wadkanovaren.nl - pdf versie

overzicht toegankelijkheid art20gebieden Waddenzee

laatst bijgewerkt: 24-1- 2016

Als onderdeel van de voorlichting over dynamische zonering in het kader van het Actieplan Vaarrecreatie Waddenzee wordt op de site steeds de meest actuele informatie weergegeven die ons bekend is over de toegankelijkheid van gebieden. Het meeste recente bericht staat in de [actualiteitsrubriek](#) op wadkanovaren.nl. Een snel overzicht krijgt u door de [actuele overzichtskaart](#) op te roepen op de site wadkanovaren.nl.

Een pdfversie van de Powerpointpresentatie "De wadden als natura2000gebied" waaraan tekst is toegevoegd, is [hier](#) op te roepen en te downloaden. Als u wilt dat we een lezing over de Wadden als natura200gebied bij u verzorgen (alleen reiskostenvergoeding), neem dan contact op via rvdeyk@kpnmail.nl

De basisinformatie voor de openstelling en afsluiting van de gebieden in de Waddenzee komt van de actuele zeekaarten voor de Waddenzee en informatie van het ministerie van EZ. De actuele informatie over de gebieden komt in het kader van de dynamische zonering van verschillende bronnen, in de eerste plaats van de vier waddenunits die frequent op het Wad varen en de beslissingsbevoegdheid hebben over het al dan niet openstellen van bepaalde gebieden. Daarnaast komt aanvullende informatie van boswachters, toezichthouders en vogelwachters die vooral tijdens het zomerhalfjaar op verschillende platen en eilanden verblijven en van andere gebruikers op het Wad.

Als u twijfelt of een bepaald gebied toegankelijk is, kunt u contact opnemen met de [waddenunit](#) voor het desbetreffende gebied.

Naast de beperkte toegankelijkheid van de art20gebieden geldt voor het hele wadengebied de [Erecode](#), waarin o.a. gedragsregels zijn opgenomen hoe je je dient te gedragen tegenover zeehonden en vogels. Die gedragsregels spelen ook voor de gebieden buiten de art20gebieden, zoals met name de zgn. hoogwatervluchtplaatsen waar vogels tijdens de hoogwaterperiode hun toevlucht zoeken en voor rustende zeehonden buiten de art20gebieden. Zie daarvoor [HVP's en rustgebieden](#).

Actuele informatie dynamische zonering

De informatie over de toegankelijkheid van gebieden is afkomstig van officiële bronnen en mededelingen van de Wadden units. Toch kunt u aan onderstaande informatie geen rechten ontleen en zijn fouten voorbehouden. Voor de actuele situatie zie online <http://www.wadkanovaren.nl>.

Voor een overzicht voor een bepaalde periode klik op de juiste link hieronder:

[15 maart - 31 maart](#)

[1 april - 14 april](#)

[15 april - 14 mei](#)

[15 mei - 14 juli](#)






[15 juli - 14 augustus](#)

[15 augustus - 31 augustus](#)

[1 september - 31 oktober](#)

[1 november 15 maart](#)

overzicht toegankelijkheid art.20 gebieden van 1 november tot 15 maart

positie	naam	toegankelijkheid	periode afgesloten	bijzonderheden
	Vlakte van Kerken	gesloten	hele jaar	hvp, broed- en fourageergebied vogels
	Steenplaat	open	15.5-1.9	fourageergebied vogels, rustgebied zeehonden + jonge zeehonden
	Razende Bol noordelijke helft	open	15.5-1.11	hvp, broed- en fourageergebied vogels, rustgebied zeehonden + jonge zeehonden
	Breezandkust	gesloten	hele jaar	hvp, broed- en fourageergebied vogels
	Mosselgaatje	gesloten	hele jaar	rustgebied zeehonden + jonge zeehonden
	Posthuis Wad	gesloten	hele jaar	hvp, broed- en fourageergebied vogels
	Richel	gesloten	hele jaar	hvp, broed- en fourageergebied vogels, rustgebied zeehonden + jonge zeehonden
	Griend	gesloten	hele jaar	droogvallend deel buiten het art20gebied toegankelijk hvp, broed- en fourageergebied vogels, rustgebied zeehonden + jonge zeehonden
	Jacobs Ruggen	open	15.5-1.9	rustgebied zeehonden + jonge zeehonden
	Ballastplaat/Jeltjes Zand	open	15.5-1.9	rustgebied zeehonden + jonge zeehonden
	Boschplaat west en oost	westelijk en oostelijk deel open	15.3-15.8, oostelijk deel toepassing dynamische zonering	hvp, broed- en fourageergebied vogels
	Oosterom	open	15.5-1.9	fourageergebied vogels, rustgebied zeehonden + jonge zeehonden
	Vingegat	open	15.5-1.9	rustgebied zeehonden + jonge zeehonden

	Koffiebonenplaat	open	15.3-1.11, toepassing dynamische zonering	broed- en fourageergebied vogels
	Blauwe Balg	open	1.4-1.9, m.u.v. Waardgronden 3 uur voor/2 uur na HW Nes.	hvp, fourageergebied vogels, rustgebied zeehonden + jonge zeehonden
	Feugelpölle	open	15.3-15.8	hvp, broedgebied vogels
	Hoge Wier	open	15.5-1.9	rustgebied zeehonden + jonge zeehonden, ruigebied bergeenden
	Het Oerd	open	15.3-15.8	hvp, broedgebied vogels
	Het Bultje / Holwerderbalg	Open	15.5-1.9	hvp, rustgebied zeehonden + jonge zeehonden
	Het Rif	deels open	hele jaar 3 uur voor/na hoogwater verboden gebied (tijdens het broedseizoen april-juli afgezet met verbodsborden).	hvp, broedgebied o.a. dwergsterns, noordse stern en visdiefjes. tijdens laagwater is het strand wel toegankelijk
	Hiezel	open	wordt afgezet met verbodsborden als er broedende vogels zijn, maar houdt afstand tot de hoger gelegen rug	hvp, broedgebied vogels
	Brakzandstergat	open	15.5-1.9	rustgebied zeehonden + jonge zeehonden
	Groningerbalg/Poepegat	open	15.5-1.9	rustgebied zeehonden + jonge zeehonden
	Kwelder Schier	open	15.4-15.7	hvp, broed- en fourageergebied vogels, rustgebied zeehonden +



Wadplaat tussen EB26-EB29 (Schildersron/Eilanderbalg)	open	15.5-1.9	jonge zeehonden hvp, broed- en fourageergebied vogels, rustgebied zeehonden + jonge zeehonden
Simonszand	deels gesloten, deels open 3 uur voor/na laagwater	deels hele jaar 3 uur voor/na hoogwater gesloten, deels gehele jaar gesloten, afgezet met verbodsborden	hvp, fourageergebied vogels, rustgebied zeehonden + jonge zeehonden
Rottummerplaat	gesloten	gehele jaar	hvp, broed- en fourageergebied vogels
Rottumeroog	gesloten	gehele jaar	hvp, broed- en fourageergebied vogels
Boschwad	open	15.5-1.9	fourageergebied vogels, rustgebied zeehonden + jonge zeehonden
Horsbornzand	open	15.5-1.9	fourageergebied vogels, rustgebied zeehonden + jonge zeehonden
Punt van Reide	deel gesloten, deels open	deels hele jaar gesloten, deels gesloten 15.5-1.9	hvp, broed- en fourageergebied vogels, rustgebied zeehonden + jonge zeehonden